

Billingeracet

MOUNTAINBIKETÄVLING I SKÖVDE



**MITSUBISHI
MTB CHALLENGE**



PM

Billingeracet 2017

Billingeracet Motion, lång och kort

Billingeracet för ungdomar samt Nybörjarracet

För trettonde gången arr. Skövde Cykelklubb "Billingeracet", lördagen 13 maj 2017.

Tävlingen arrangeras runt Skövde och Billingen med tävlingscentrum
förlagt till Billingens friluftsområde, skidstadion.

Tävlingens startplats är för:

Billingeracet, Motion, lång & kort, F/P 15-16: Arena Skövde, ca 3 km från tävlingscentrum.
Ungdomar F/P 10-12, U-sport, F/P 13-14 samt nybörjare F/P 6-10 startar vid tävlingscentrum.

Väl mött önskar tävlingsledningen i Skövde Cykelklubb!



2017-05-09.1

Godkänt av chefskommissarie Christer Andersson

Anmälnings- och Tävlingssekretariat

Billingsens friluftsområde, skidstadion.
Sekretariatet är öppet för efteranmälan och avhämtning av startkuvert.
Fredag 12 maj, kl. 15.00 - 19.00.
Lördag 13 maj, tävlingsdagen från kl. 07.00-

Banan

Billingeracet's långa bana är totalt 78 km fördelat på två delar.
Första delen går gemensamt med **Motion lång/kort** och är 37 km.
Den går efter gemensam masterstart vid foten av Billingen på
Arena Skövde via Billingsens friluftsområde och Billingsens högsta punkt.
Vidare på den snabba "banvallen" till Öglunda.
Här finns fin singletrack mot första depån, som kommer
efter ca 26 km. En riktig utmaning i form av Öglundabacken väntar strax
efter depån. Därefter passeras Sjömossen och efter en bit asfaltsväg
kommer man via blandade mtb och löparspår tillbaka till friluftsområdet
där andra depån finns, efter ca 37 km. Här går "Motion kort" i mål.
De som fortsätter på långa banan finner ett lättåkt parti "ner" för berget
på stigar och grusvägar. Efter att passerat under väg 26 kommer man till
tredje depån, efter ca 52 km. Direkt efter den börjar Ryd's-slingan med
många fina stigar att njuta av om man har ork kvar i benen.
"Krokodilstigen" följs av "Rekordstigen" och "Endurostigen".
Vid slutet av Rekordstigen, efter ca 57 km finns banans tredje tekniska zon
och depå med enbart vätska.
På väg tillbaka mot Billingen är det läge att samla kraft i sista depån,
som kommer efter ca 68 km.
Strax efter depån är man ur "Rydskogen" och via en kortare sträcka på
cykelväg kommer dagens näst sista backe, "Skjutbanebacken som eg. börjar
redan vid "Karstorpsjön och totalt är 3 km och 116 höjdmeter. Efter en kort
nedförsbacke kommer depån "Sista vilan" med enbart dricka, men passa på,
efter ytterligare 1 km kommer banans SISTA BACKE och
Billingeracets signum, "Strupen", 1 km och 100 hm, tätt följt av MÅL!

Billingeracet's bana för F/P 15-16 år är totalt 37 km.

Banan går gemensamt med Billingeracet's första del samt Motion kort,
37 km.

Billingeracet's bana för F/P 13-14 år är totalt 12 km (2x6 km).

Banan går på blandade mtb- samt löparspår.

Billingeracet's bana för F/P 10-12 år och U-sport är totalt 7,5 km (2x3,8 km).

Banan går på blandade mtb- samt löparspår.

Nybjörjare kort bana, 6 - 7 år

15 min, så många varv man vill/hinner om ca 1 km på lättåkt stigar runt skidstadion.

Nybjörjare lång bana, 8 - 10 år

15 min, så många varv man vill/hinner om ca 1 km på lättåkt stigar runt skidstadion.

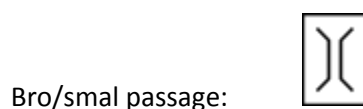

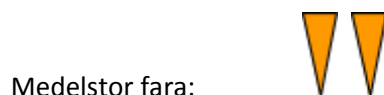
! Föräldrar kan med lätthet följa med sin deltagare per fot.

Banmarkering

Banan är märkt med orange sk. "enduropil" och i övrigt snitslad med blå/vita "Shimanoband" samt röd/vita "Mitsubishi"-band. Vissa asfaltsträckor kan ha vit markeringsfärg i vägbanan.



Dessutom används följande markeringar:



Bergspris

I slutet av den första stigningen upp mot Billingen efter ca 2,8km. delas bergspris ut till första dam resp. herr oavsett klass under förutsättning att denne fullföljer tävlingen. Priset är på 1000kr till vardera. Blir man även totalsegare i resp. klass dubbleras priset till 2000kr! Priset delas inte ut alls om vinnaren av bergspriset avbryter tävlingen.

Godkänt av chefskommissarie Christer Andersson

Chip för tidtagning För deltagande i Billingeracet, motion/tävling eller ungdomstävling krävs inte chip av SCF-modell.
Vi tillhandahåller chip av engångsmodell, vilket således inte heller behöver återlämnas.
Engångschipet skall fästas på hjälmens högra sida.

OBS!

Engångschip levereras i startkuvert, fäst vid ryggnummerlap.

Chip'et skall fästas på hjälmens högra sida.

OBS!

Cykeltvätt Finns i tävlingscentrums närhet.

Efteranmälan Efteranmälan kan ske på plats vid anmälningssekretariatet i alla klasser fram till en timma före start till en förhöjd avgift av 200kr + ordinarie avgift (förhöjd avgift gäller dock ej ungdoms- eller nybörjarklasser).
Tips! Du kan förhandsregistrera din efteranmälan via anmälningsidan fram till en timma före start!
OBS, kontant betalning alt. Swish på plats.

Depåer / Langning Fyra depåer finns utmed långa banan. Där serveras sportdryck, saft och vatten samt något tilltugg.
Två depåer med enbart vätskedepå finns utmed långa banan.
Langning till långloppet får ske fritt förutom i depåerna.
De som har privat langning rekommenderas att studera kartan noggrant för att hitta lämpliga langningsplatser.

Depåerna till Billingeracet är förlagda i:

Depå 1 Öglunda

Cyklister: Efter ca. 26 km cykling.

Bil: Väg 49 mot Skara. Efter ca. 12 km, vid Varnhem, sväng höger mot Öglunda. Efter ytterligare 6-7 km, strax före Öglunda K:a, ta höger till "Paradislyckan".

Parkeringsutrymmet är begränsat vid depån, därför rekommenderas att parkera vid kyrkan och promenera sista biten. För att åter komma till stadion på Billingen är det lämpligast att åka samma väg tillbaka.

[Se bilaga 4, sid. 14](#)

Depå 2, stadion Billingen

Cyklister: Efter ca. 37 km cykling.

Bil: Depå är i direkt anslutning till skidstadion.

Depå 3, Mokvarn

OBS. Tävlingsledningen tillåter EJ privat langning i anslutning till depå 3&5, Mokvarn pga. farlig in/utfart på landsväg med trafik i mkt. hög hastighet.

Cyklister: Efter ca. 52 km cykling.
Bil: Pga. ovan beskrivna orsak, besök istället vätskedepån i Slättås för privat lagning. Se depå 4 nedan.

Depå 4, vätskedepå, Slättås

Cyklister: Efter ca. 57 km cykling.
Bil: Väg 26 mot Mariestad. Knappt 4 km norr Skövde, sväng höger mot Stöpen. Efter ca. 5 km tag höger vid skylt "JIDES", fortsatt ca. 800 m till teknisk zon.
Se bilaga 5, sid. 15

Depå 5, Mokvarn

Cyklister: Efter ca. 68 km cykling.
Bil: Se depå 3 i tidigare text ovan.

Depå 6, Sista vilan

Cyklister: Efter ca. 75 km cykling.
Bil: Däldernavägen, efter ca. 700 m.

Depå / langning till P/F 15-16 samt Öglundamotion är förlagd till:

Depå 1 Öglunda

Cyklister: Efter ca. 26 km cykling.
Bil: Se vägbeskrivning "Depå 1 Öglunda" enligt ovan.
Langning får ske fritt förutom i depåerna.

Langning till P/F 10-12, 13-14 samt U-sport:

Hänvisas till langningszon.

Langning till Nybörjarracet:

Langning är fritt utmed hela banan.

Kartor

Arrangören tillhandahåller inte tryckta kartor.
Bankartor finns för utskrift från detta PM.

- Licens** I alla tävlingsklasser krävs årslicens.
I sportklass krävs årslicens, antingen tävlingslicens eller motionslicens, alternativt engångslicens.
I ungdomsklasser krävs årslicens alt. engångslicens.
Årslicensen skall för år 2017 vara betald och tillgänglig på SCF's hemsida.
Engångslicen kan lösas på plats vid uthämtning av nummerlapp.
Kostnad 200 kr.
Då medlemskap i klubb ansluten till SCF krävs för att lösa engångslicens erbjuds tillfälligt medlemskap i Skövde CK.
OBS, endast kontant betalning (ej kort) på plats.
I klasserna nybörjare och motion finns inget krav på licens.
- Maxtid** För tävlande på långa banan gäller det att passera tävlingscentrum, efter ca 37 km, senast kl 14.15.
Vid denna tid dras repet och kvarvarande tävlande plockas av banan.
- Nummerlappar** Nummerlappar för rygg och cykel erhålles vid anmälningssekretariatet.
Cykelnummerlapp skall fästas på styrstången vänd framåt.
Ryggnummerlapp fästs ovikt på ryggen.
- OBS!**
Engångschip finns fäst vid ryggnummerlap.
Chip'et skall fästas på hjälmens högra sida.
OBS!
- Omklädning & dusch** Finns vid utomhusbadanläggningen Billingeus.
Pilar visar vägen från målområdet.
- Om starten** Observera att starten i de olika tävlingarna sker vid olika tider och på olika platser.

Se punkt " *Tävlingsdistanser startplats & starttid*".
Vägen från tävlingscentrum till starten vid Arena Skövde är skyltad.

För de startande vid Arena Skövde finns möjlighet att lämna sina överdragskläder i plastpåsar vid starten, och få dem transporterade tillbaka till målområdet.

Tävlande kan lägga sin cykel i anvisad fälla, vilket framgår av fällnummer på cykelnummerlapp, tidigast 30 minuter före start.

Nedräkning av tiden till start sker kontinuerligt.

Med 30 sekunder kvar före start avlägsnas de band som separerar fällorna.

Starten sker sedan med sk. masteråkning ut ur stå'n upp mot berget. Under masterstarten uppmanas cyklister att ta det lugnt, undvika sidoförflyttningar och visa hänsyn.

Övriga startande (startplats Tävlingscentrum) skall infinna sig till start och bli avprickad senast 10 minuter före start.

Parkering

Lämpligast är att parkera bilen är uppe på berget, vid Billingens friluftsområde, stora grusparkering. Tag vänster i rondellen direkt när man kommer upp för backen till Billingen (skyltas). Det finns gott om gratisparkering. Från parkeringen rullar du enkelt på cykeln till start vid Arena Skövde. Det tar högst 10 minuter, och är ca. 3km.

OBS Nybörjar- och ungdomsklasserna startar vid Tävlingscentrum på berget.

Prisutdelning

Tider för prisutdelning.

Nybörjarracet

Samtliga nybörjare får minnesmedalj direkt vid målgång.

Billingeracet F/P 10-12, F/P 13-14 och U-sport kl 12.00

Varupris i mån av tillgång.

Billingeracet F/P 15-16 kl 15.00

Varupriser i mån av tillgång.

Billingeracet ca. kl 15.10 (direkt efter F/P 15-16)

Prispengar delas ut till:

Billingeracet: Tre första damer och fem första herrarna i elitklass.

I övriga tävlingsklasser i långloppscupen delas varupris ut till de tre första i respektive klass.

Samtliga deltagare i långloppet samt Öglundamotion får minnesmedalj direkt vid målgång.

RaceONE

Dela ditt Billingeracet LIVE

Låt familj och vänner följa och stötta dig under hela ditt Billingeracet.

I år kan alla deltagare använda RaceONE, appen som ger dig möjlighet till LIVE-tracking, LIVE-video och officiella resultat under hela ditt lopp.

Med hjälp av GPS:en i din mobil kan familj och vänner följa dig under hela loppet..

Så här gör du:

1. Ladda ner - RaceONE finns för Iphone och Android.
2. Anmäl dig - Starta appen, gå in på rätt lopp och anmäl dig
3. Dela - Berätta för familj och vänner om RaceONE så att de kan följa dig

live

4. Starta - Aktivera loppet i RaceONE innan start. Ta med mobilen när du

springer, starten går automatiskt när du passerar startlinjen

Regler	<p>Svenska Cykelförbundets tävlingsregler TR1, TR4 och TR12 samt gällande trafikregler tillämpas.</p> <p>Allt deltagande sker på egen risk.</p> <p>All nedskräpning i naturen är förbjuden.</p> <p>Deltagande cyklist redovisas på Internet med namn, resultat och klubb/hemort.</p>
Resultat	<p>Efter tävlingen kan du ta del av resultaten på vår hemsida samt på långloppscupens resultatsida.</p> <p>Preliminära resultat skall vara tillgängliga senast kvällen tävlingsdagen.</p> <p>Reservation för ev. tekniska problem.</p>
Seedning	<p>Seedning sker enligt långloppscupens regler och baseras på föregående års resultat.</p> <p>Åkare i tävlingsklass som saknar resultat hamnar i fälla 4.</p> <p>Omseedning sker efter varje deltävling.</p> <p>Arrangör kan göra en subjektiv seedning av åkare i Elitklass som inte har en seedning baserad på tidigare resultat i långloppscupen.</p> <p>Du kan läsa mer om reglerna för seedning och hitta din egen fälla på långloppscupens resultatsida.</p>
Servering	<p>Enklare servering kommer att finnas vid tävlingscentrum.</p> <p>Samtliga tävlande i långloppet och Öglundamotion får förtäring efter målgång mot uppvisande av ryggnr-lapp.</p> <p>Meddela, gärna i samband med anmälan till tävlingen, om du önskar specialkost av något slag, tex. allergi eller vegetariskt alternativ.</p> <p>Dock senast en vecka före tävlingsdagen.</p>
Sjukvård	<p>Finns stationerad i målområdet vid Tävlingscentrum .</p> <p>Viss enklare hjälp kan erhållas vid depåerna.</p> <p>Sjukvårdare nås på tel. 0739-34 68 19.</p> <p>Numret återfinns även på varje deltagares ryggnr-lapp.</p>
Skräpzoner	<p>All nedskräpning i naturen är förbjuden.</p> <p>Efter påtryckning av markägare som hittat skräp långt utanför banan (som givetvis städats efter tävlingen) och hotar med cykelförbud tvingas vi till åtgärd.</p>

Nolltollerans mot nedskräpning.

Deltagare som ertappas med att slänga skräp i naturen kommer att bestraffas med böter på 1000 kr.

I samband med depåer och på flera ställen utmed banan kommer

Godkänt av chefskommissarie Christer Andersson

skräpzoner finnas där man lätt kan göra sig av med ev. skräp.

Tekniska zoner	<p>Fyra tekniska zoner finns utmed banan.</p> <ol style="list-style-type: none">1. Billingen stadion, direkt efter startbacken, efter ca 3 km.2. Ljungstorp, efter ca 14 km3. Tävlingscentrum, efter ca 37 km.4. Ryd/Slättås, efter ca 57 km <p>Zonerna finns markerad på karta i detta PM, samt på anslagstavlor vid anmälningssekretariatet.</p>
Tillåtna cyklar	<p>I tävlingsklass är det endast tillåtet att använda MTB enl. tävlingsreglementet kap. 4.1.039.</p> <p>I motionsklass är det fritt att använda valfri cykel.</p>
Toaletter	<p>OBS! Begränsat antal vid Tävlingscentrum (närmast anmälningssekretariatet).</p> <p>Fler toaletter finns vid omklädningsrum.</p> <p>I startområdet vid Arena Skövde finns toaletter inne på badet samt WC-vagn.</p> <p>Tyvänn tvingas vi påpeka det olämpliga i att "kasta sitt vatten" på husfasader i startområdets närhet...</p> <p>Använd de toaletter som erbjuds!</p>
Tävlande som bryter	<p>Tävlande som bryter tävlingen är skyldig att omedelbart meddela målet eller personal vid vätskedepåerna. Det är även möjligt att ringa in till mål/datapersonal på telefon 0708-42 32 19 under hela tävlingsdagen. Numret återfinns även på varje deltagares rygg-nr-lapp.</p>
Tävlingscentrum	<p>Billingens Friluftsområde, skidstadion. Arne Sandbergs väg, 541 33 Skövde GPS: WGS 84 (lat, lon):N 58°24'11.7", E 13°49'3.6"</p>

Tävlingsdistanser startplats & starttid

<u>Klass</u>	<u>Distans</u>	<u>Startplats</u>	<u>Starttid</u>
Nybörjarracet			
Nybörjare kort 6-7 år	1 km (x varv)	Billingen stadion	09.00
Nybörjare lång 8-10 år	1 km (x varv)	Billingen stadion	09.30
Billingeracet ungdomar:			
F/P 10-12, U-sport	7,6 km (2x3,8 km)	Billingen stadion	11.20
F/P 13-14	12 km (2x6 km)	Billingen stadion	10.00
F/P 15-16	37 km	Arena Skövde	11.00
Billingeracet motion			
Motion kort / lång	37 / 78 km	Arena Skövde	11.00
Billingeracet			
Alla klasser från 17 år	78 km	Arena Skövde	11.00

Tävlingsklasser Samtliga klasser utom Senior.
Damer Junior hänvisas till klassen Damer Elit.

Återbetalning av startavgift Återbetalning av startavgift sker endast om arrangören tvingas ställa in tävlingen.
Vi hänvisar till försäkringen "Startklar", se mer på: www.startklar.nu

Överlåtelse av startplats Överlåtelse kan ske till en kostnad av 100 kr.
OBS, seedning kan ej överlåtas.

Tävlingsfunktionärer	Tävlingsledare	Jörgen Bergström	0701-44 66 07
	Tävlingsledare vice	Mats Svensson	0709-64 51 19
	Banchef	Henrik Arrhenius	0708-48 26 12
	Banchef ungdom	Mats Svensson	0709-64 51 19
	Mål-/datachef	Vakant	-
	Startchef	Marcus Johansson	0733-29 72 90
	Sjukvårdsansvarig	Joel Östlind	0739-34 68 19
	Depåansvarig	Roland A.	0722-16 90 44
	Pressansvarig	Tävlingsledaren	
	Anmälningssekretariat	Eva Axelsson	0730-49 33 43
	Speaker	John Lindskog	0730-70 26 08

Tävlingsjury	1:a kommissarie	Christer Andersson	0727-13 33 68
	2:a kommissarie	Thorbjörn Tillenius	0705-26 69 58
	3:e kommissarie	Mikael Nystrand	0725-16 91 91
	Billingeracet ungdomsklasser		
	1:a kommissarie	Christer Andersson	0727-13 33 68



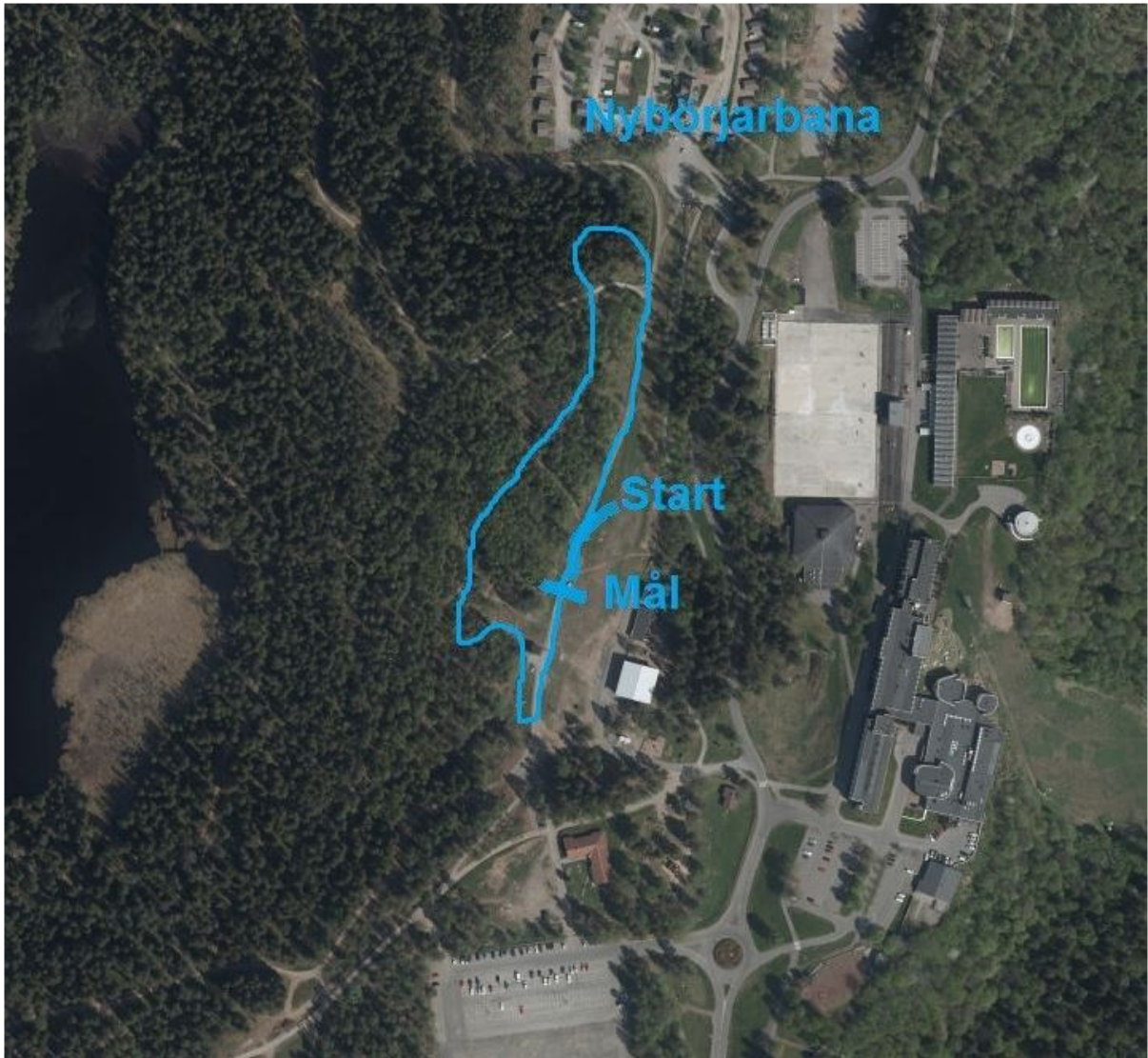
Bilagor

- | | |
|---|---------|
| 1. Billingeracet lång och kort, officiell tävlingskarta | sid. 12 |
| 2. Nybörjarbana | sid. 13 |
| 3. Ungdomsbanor | sid. 14 |
| 4. Vägbeskrivning depå 1, Öglunda | sid. 15 |
| 5. Vägbeskrivning depå 4, Slättås | sid. 16 |

Godkänt av chefskommissarie Christer Andersson

Bilaga 1.

Godkänt av chefskommissarie Christer Andersson



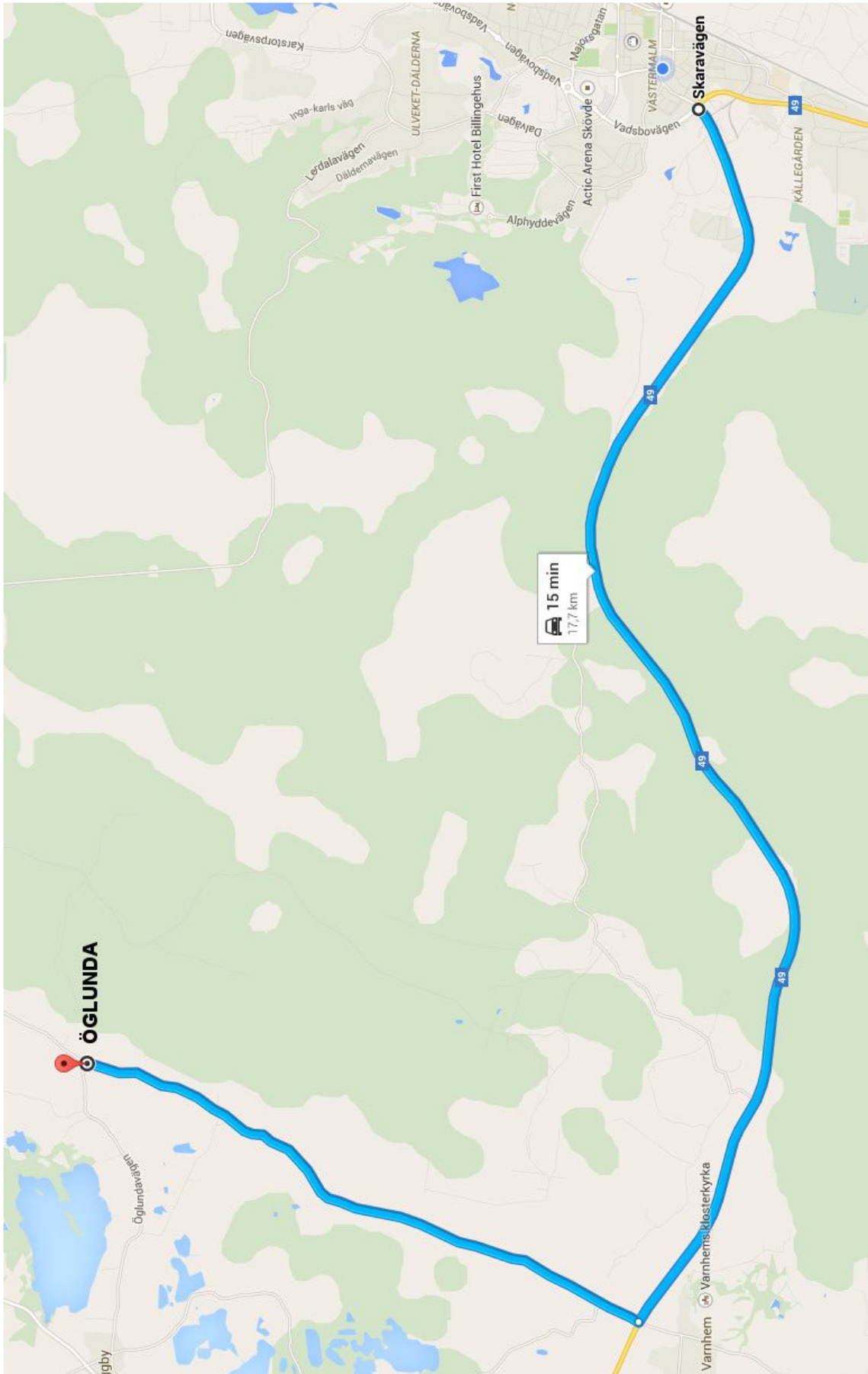
Bilaga 3.

Godkänt av chefskommissarie Christer Andersson



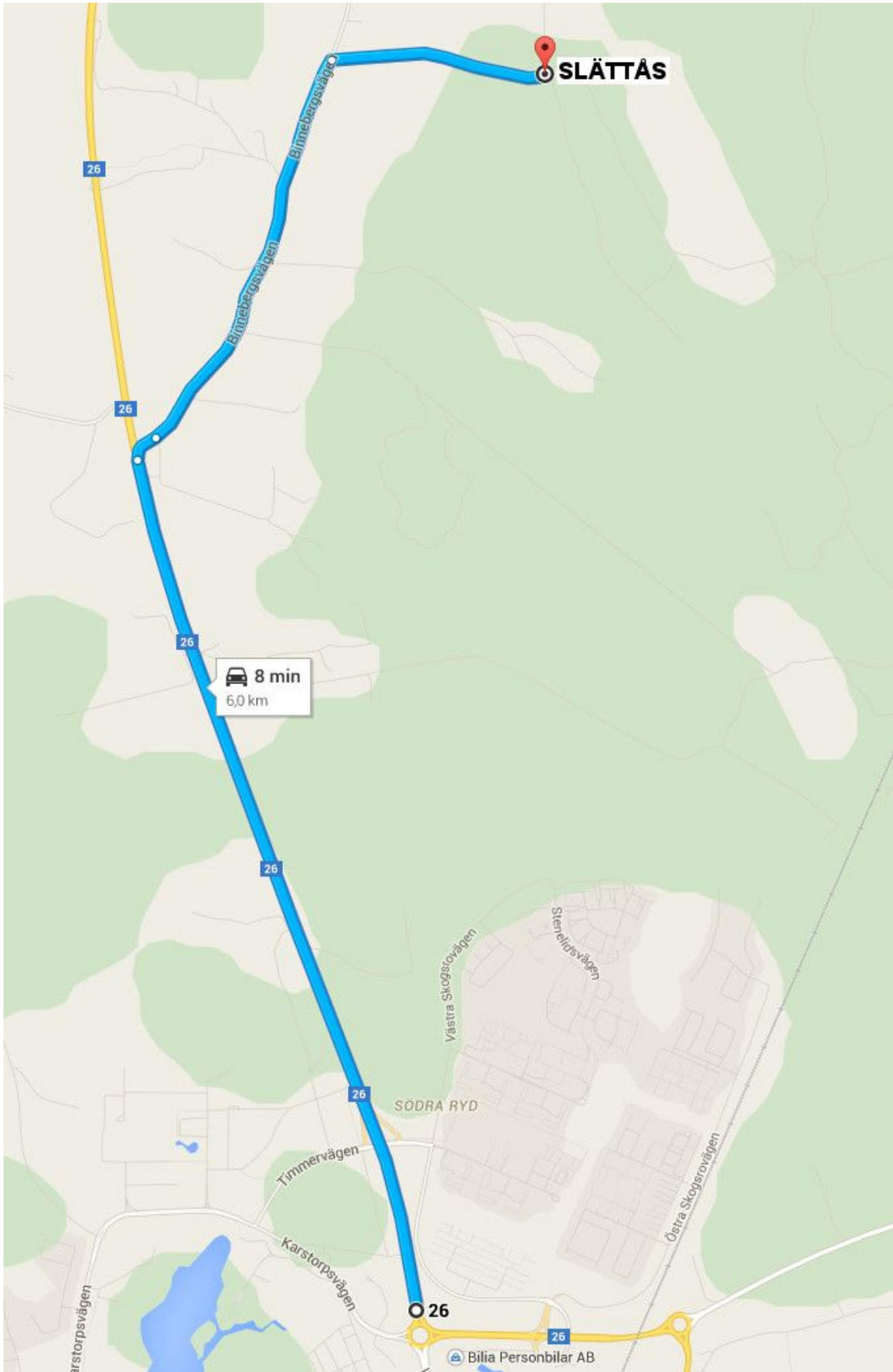
Bilaga 4.

Godkänt av chefskommissarie Christer Andersson



Bilaga 5.

Godkänt av chefskommissarie Christer Andersson



Godkänt av chefskommissarie Christer Andersson